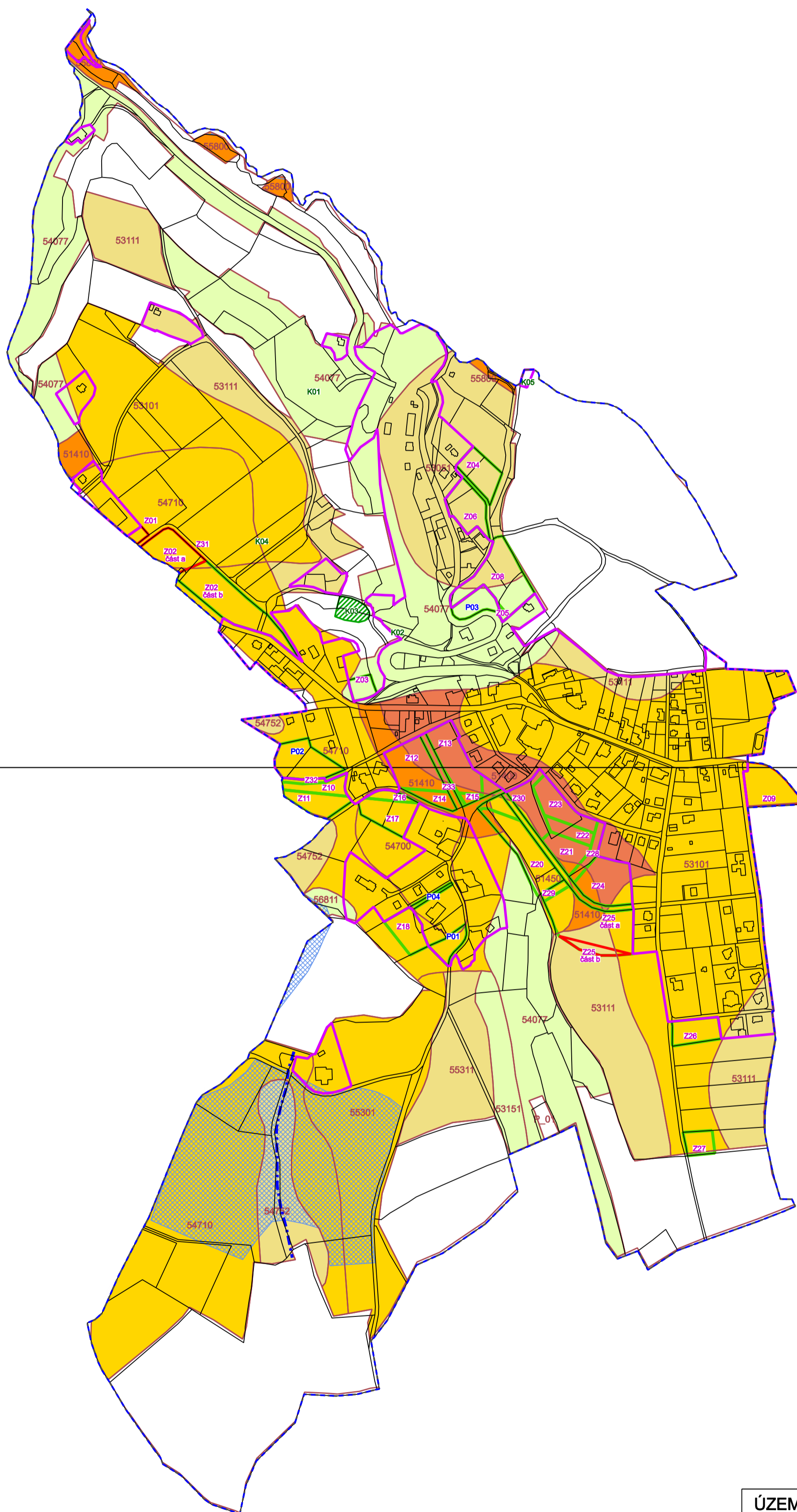



ÚZEMNÍ PLÁN RADIMOVICE VÝKRES PŘEDPOKLÁDANÝCH ZÁBORŮ PŮDNÍHO FONDU

M 1 : 5 000



LEGENDA


- PŘEDPOKLÁDANÝ ZÁBOR ZPF (NAD RÁMEC DOSAVADNÍHO ÚP)
- PŘEDPOKLÁDANÝ ZÁBOR ZPF (Z DOSAVADNÍHO ÚP)
- PŘEDPOKLÁDANÝ ZÁBOR PUPFL
- HRANICE BPEJ, KOD BPEJ
- LINOVÁ INVESTICE DO PŮDY
- ODVODNĚNÍ PŮDY / ZÁVLAHA
- HRANICE ZASTAVĚNÉHO ÚZEMÍ K 30.11.2013
- HRANICE KATASTRÁLNÍHO ÚZEMÍ
- HRANICE ŘEŠENÉHO ÚZEMÍ
- Z01 OZNAČENÍ ZASTAVITELNÝCH PLOCH
- P01 OZNAČENÍ PŘESTAVBOVÝCH PLOCH
- K01 OZNAČENÍ PLOCH ZMĚN V KRAJINĚ

řída ochrany ZPF

- I.řída
- II.řída
- III.řída
- IV.řída
- V.řída

2

ÚZEMNÍ PLÁN RADIMOVICE VÝKRES PŘEDPOKLÁDANÝCH ZÁBORŮ PŮDNÍHO FONDU

OBJEDNATEL	Obec Radimovice	
PROJEKTANT	Ing. arch. Vladimír Charvát ATELIER CHARVÁT, s.r.o. Dukelských hrdinů 20, 170 00 Praha 7 - Holešovice	
DATUM ZPRACOVÁNÍ	ČERVEN 2014	ČÍSLO VÝKRESU 6