



Obecní výlet po trase Jeřmanice - Milíře a okolí - Rádlo - dne 4. 10. 2014





Obec Radimovice Vás zve na p ýlý výlet po trase Je manice Ě Milí e a okolí - Rádlo

- Datum: sobota 4.10.2014
- Odjezd z vlakového nádraží v 8.49 hod
- Návrat vlakem v odpoledních hodinách
- S sebou sva inu, pití, vhodnou obuv a oble ení

- Trasa povede mírn náro ným kopcovitým terénem a lesem

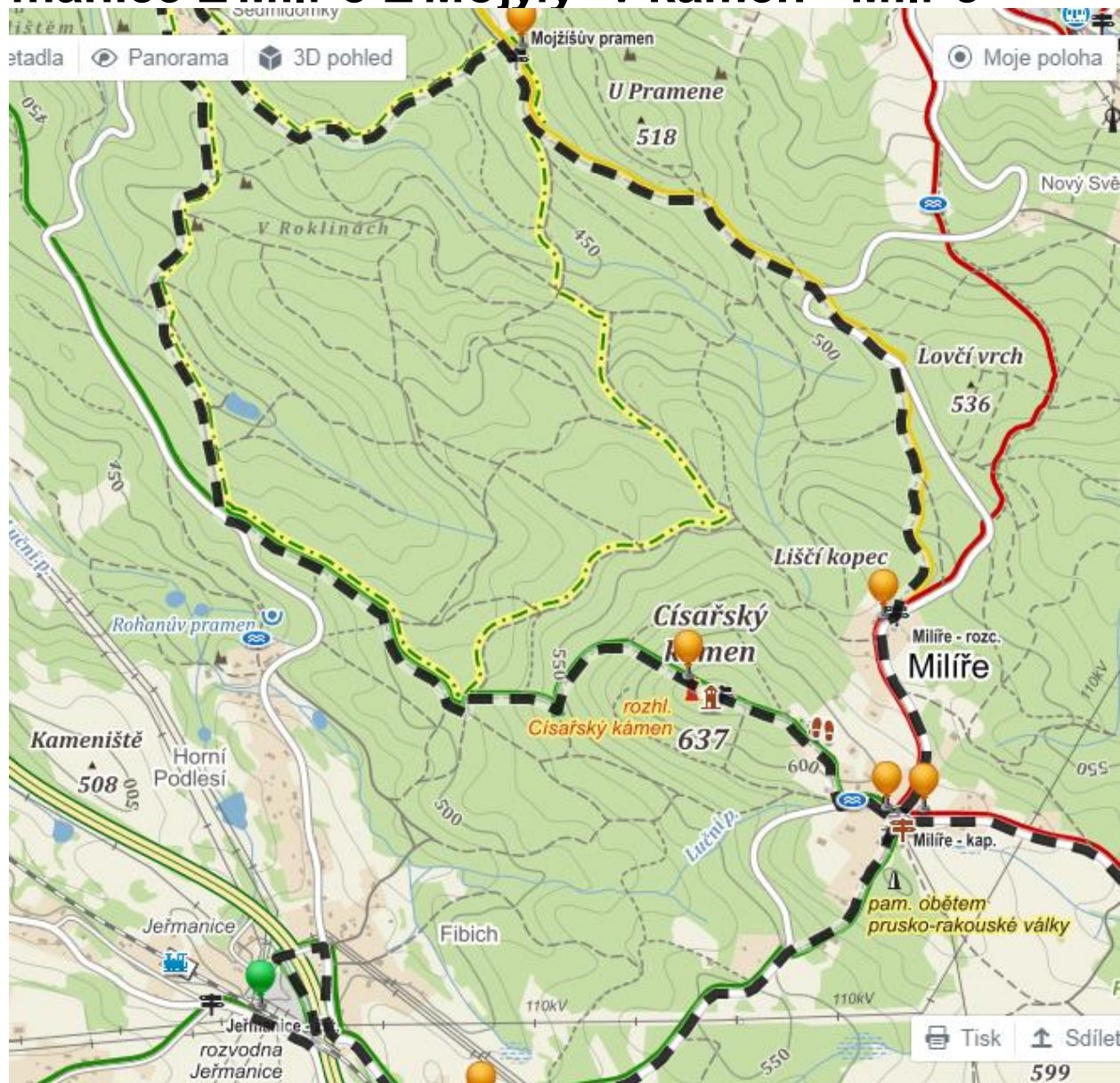
- Cestou bude možnost ob erstvení na zabija kových hodech na Milí ích, p ípadn v restauraci Císa ský kámen v Rádle

- Celková délka cca 14 km

- P edb ýné potvrzení ú asti prosím na:
hana.brozova@email.cz nebo ladandvorak@gmail.com nebo
p ímo na Hanku Brořovou a Lá u Dvo áka



1. Etapa Ě Je manice Ě Milí e Ě Mojšýý v kámen - Milí e





2. Etapa Ě Milí e - Rádlo






- “ Založení obce **Je manice** a první zmínky o obci se vztahují k roku 1543. Panstvo zdejších pozemků, statků a obcí ze Svijan, Dubu a Frýdštejna najalo lokátora z Německa jménem Herman (lokátor byla osoba, která jménem panstva vybírala lokality ke stavbě cest, silnic, osad, rybníků a vesnic).
- “ Úsek vybraný k budování nové vsi připadl na malé údolí mezi Hodkovicemi a Rychnovem, kde se vléval malý potok do říčky Mohelky.
- “ Zaalo vypalování lesů a zúrodnění půdy, v roce 1543 až 1544 bylo v obci postaveno 18 baráků.
- “ V pozdějším období se postavila silnice od soutoku Mohelky a Javornického potoka přes Minkovice až do Liberce, za její udrívání se platilo. Obyvatelé obce se oživili pěstováním zemědělství.



- “ První písemná zmínka o obci zvané **Rádlo** je z r. 1419, kdy klášter v Mnichov Hradci prodal Jindřichovi z Valdštejna mimo jiné i faru Rychnov s Rádlem za 500 kop gr. českých. Osady Milíe i Dobrá Voda jsou zmínovány až v 17. století.
- “ Před rokem 1848 patilo Rádlo k panství Svijany a fara Rychnov. Osada Milíe (obec Je manice) k panství Starý Dub a fara Je manice. Po roce 1948 bylo Rádlo součástí soudního a politického okresu Jablonec n.N., osada Milíe spolu s Je manicemi patila do politického a soudního okresu Liberec.
- “ Tereziánský katastr udává, že v obci bylo 25 hospodářství, mlýn s pilou a obyvatelé se oživili zemědělstvím, tkalcovstvím a povoznictvím.
- “ V letošním roce zvítila obec Rádlo v krajském kole soutěže Vesnice roku 2014






“ **Památník obětem Prusko Rakouské války** se nachází v lese nedaleko středu obce Milíř. Pár set metrů od tohoto místa se v období návštěvy císaře Josefa II. soustředila rakouská vojska a dokonce se uvažovalo o výstavbě vojenské pevnosti.

“ **Císařský kámen** je rozhledna nacházející se na stejnojmenném vrchu, kóta 637 m n.m., v katastrálním území Vratislavice nad Nisou. Vrch Císařský kámen je nejzápadnější částí Marzovické vrchoviny. Dříve měl název Špičák nebo též Uhlířský vrch. Byl zmíněn na Císařský kámen na památku návštěvy císaře Josefa II. v roce 1779, který se zde zastavil při inspekci cest, o čemž svědčí nápis na žulovém bloku pod rozhlednou.

“ Na financování nákladů výstavby ve výši 1,8 mil. Kč se podílely obce Mikroregionu Císařský kámen, statutární město Liberec a Liberecký kraj. Projekt rozhledny pochází od sdružení projektantů TOINSTA z Jablonce nad Nisou. Výstavbu provedla společnost TAXUS s.r.o. od podzimu roku 2008, kolaudace byla 30.6.2009. Slavnostní otevření u příležitosti 230 let návštěvy císaře Josefa II. bylo dne 19. září 2009. Rozhledna je dřevěná, zestupová s ocelovými spojovací prvky. Vysoká je 20 m, vyhlídková plošina je ve výšce 18,8 m, vede na ni 96 schodů.





- “ V intravilánu obce se nachází **přírodní památka Rádlo** zaujímající rozlohu 3,5 ha. Chráněné území zahrnuje slatinné louky a přilehlé podmáčené olziny a březiny kolem Rádelského potoka, přítékajícího z pramenů v osadě Milíe.
- “ Na rádelských podmáčených loukách a pramenitých roste ve velkém množství prstnatec májový (*Dactylorhiza majalis*) a prstnatec listnatý (*Dactylorhiza longebracteata*). Z hlediska druhové ochrany je významný hojný výskyt silně ohroženého vzivce mokradního (*Pedicularis sylvatica*). Ve druhé polovině léta vykvétá v otavě další ohrožený druh tolije bahenní (*Parnassia palustris*), která na Jablonecku a Liberecku téměř vymizela. Nezastupitelné místo ve zdejší květeně má i bíle kvetoucí orchidej vemeník zelenavý (*Platanthera chloranta*). V lesní části území, především v pravém břehu potoka, na malebném razelinitě rozkládá své listové rohožice rosnatka okrouhlolistá (*Drosera rotundifolia*). Populace této silně ohrožené rostliny čítá desítky jedinců. Její výskyt zde byl zaznamenán už před 100 lety.
- “ Z živočišných druhů lze v chráněném území potkat užovku obojkovou (*Natrix natrix*) a ropuchu obecnou (*Bufo bufo*), slepýže křehkého (*Anguilla fragilis*) a další ohrožené a silně ohrožené druhy obratlovců.